











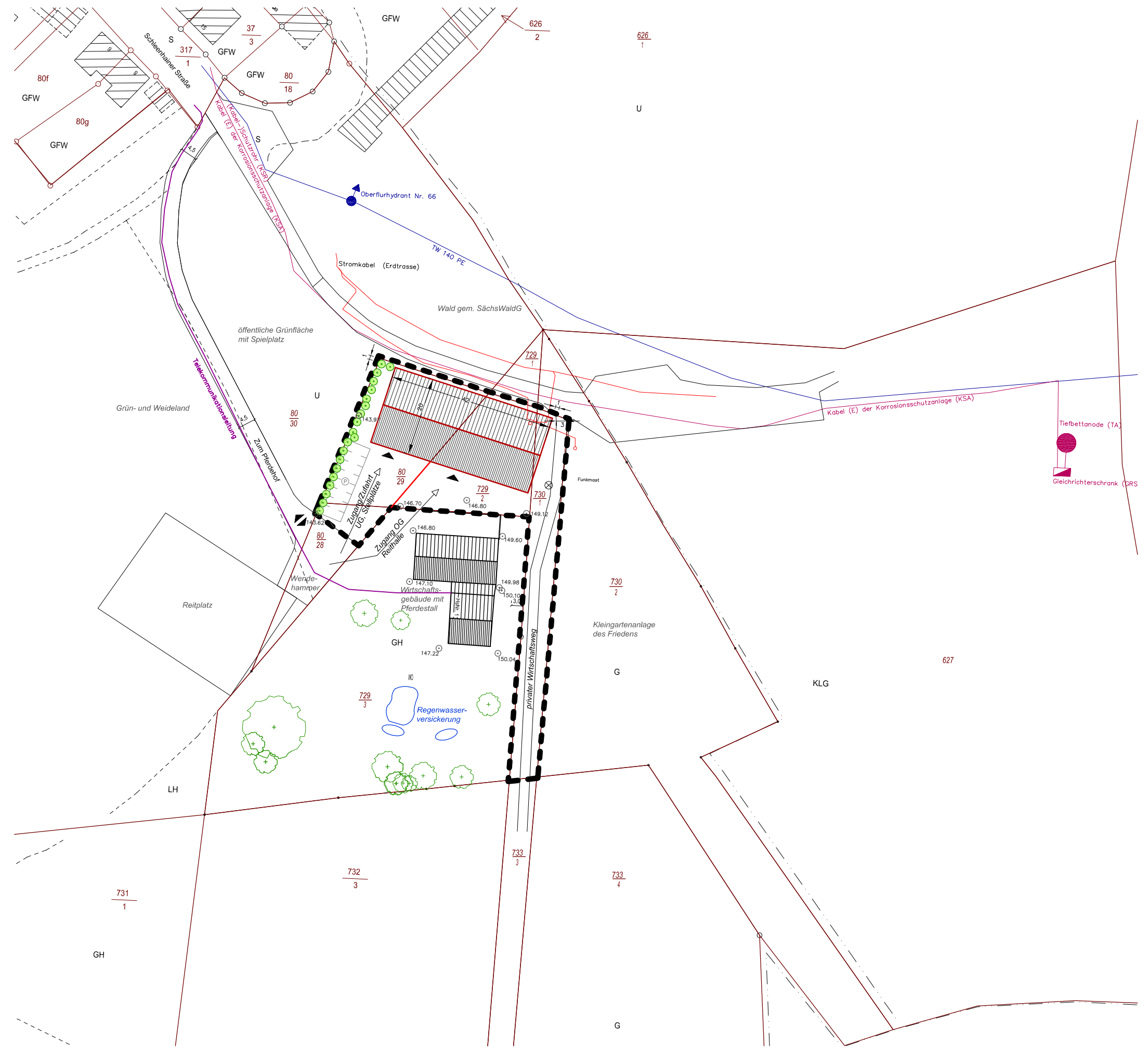


Darstellung der Plangrundlage

-  Grenze des räumlichen Geltungsbereiches
-  Bestandsgebäude
-  mögliche Neubebauung Reit- und Bewegungshalle
-  Baumbestand
-  Eingrünung neu
-  Flurstücksgrenze mit Grenzpunkt
-  Flurstück Nummer
-  146.78 OK Gelände in m

-  Leitungsbestand - Trinkwasser gemäß Angaben des Zweckverbandes Wasser / Abwasser Bornaer Land
-  Leitungsbestand - Strom gemäß Angaben der Mitzet Strom mbH
-  Leitungsbestand - Kabel der Korrosionsschutzanlage gemäß Angaben der GDMcom mbH
-  Leitungsbestand Telekommunikation, Deutsche Telekom



Kartengrundlage: Digitaler Vermesserplan (Stand 04.2020) vom Vermessungsbüro Schmitt, Böhlen



Gemeinde Neukieritzsch
 Vorentwurf zum Vorhabenbezogenen Bebauungsplan
 „Reit- und Bewegungshalle - Zum Pferdehof 1“
 Stand Mai 2021

Zeichnung: **Städtebauliches Gestaltungskonzept**

Verfasser: **ABG ARCHITEKTURBÜRO GEISSLER**
 Dipl.-Ing. Architektin Margitta Geißler
 Dreiskauer Ring 46, 04552 Borna

Stand: 05/2021	Maßstab: M 1:1000	Seite: 26
----------------	-------------------	-----------